



Κλιματικό Δελτίο

Απρίλιος 2022

 **Μέγιστη
Θερμοκρασία**

 **Ελάχιστη
Θερμοκρασία**

 **Μέση
Θερμοκρασία**

 **Υετός**

 **Ηλιοφάνεια**

Ο Απρίλης ήταν ένας σχετικά ζεστός αλλά κυρίως αρκετά ξηρός μήνας για τις περισσότερες περιοχές της χώρας. Ωστόσο στα μέσα της περιόδου καταγράφηκαν σημαντικές χιονοπτώσεις στα ορεινά τμήματα. Επίσης για μεγάλο διάστημα έπνεαν θυελλώδεις άνεμοι Βορείων και Νοτίων διευθύνσεων.



ΕΘΝΙΚΗ
ΜΕΤΕΩΡΟΛΟΓΙΚΗ
ΥΠΗΡΕΣΙΑ

HELLENIC NATIONAL METEOROLOGICAL SERVICE



Θερμοκρασία

Πρώτο Δεκαήμερο

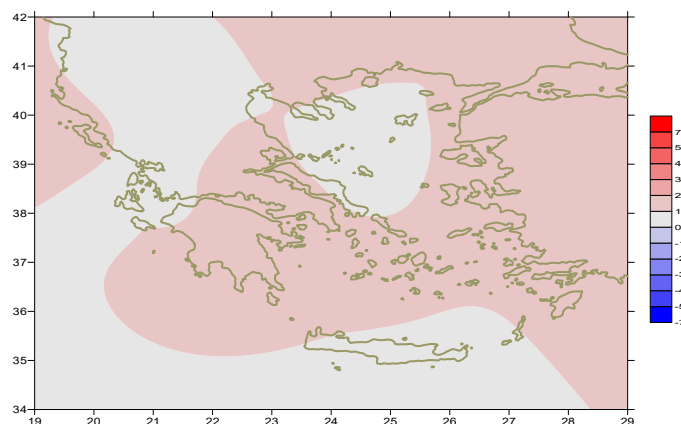
Ενδεικτικά κυμάνθηκαν :

Ελάχιστες:

Στα Βόρεια ηπειρωτικά από -3°C μέχρι 14°C ,
στα κεντρικά ηπειρωτικά από $+2^{\circ}\text{C}$ μέχρι 16°C ,
στα υπόλοιπα τμήματα από 8°C μέχρι 19°C .

Μέγιστες:

Στα Βόρεια ηπειρωτικά από 6°C μέχρι 24°C ,
στα κεντρικά ηπειρωτικά από 11°C μέχρι 28°C ,
στα υπόλοιπα τμήματα από 13°C μέχρι 25°C .



Απόκλιση της μέσης Θερμοκρασίας από τις κανονικές τιμές

Δεύτερο Δεκαήμερο

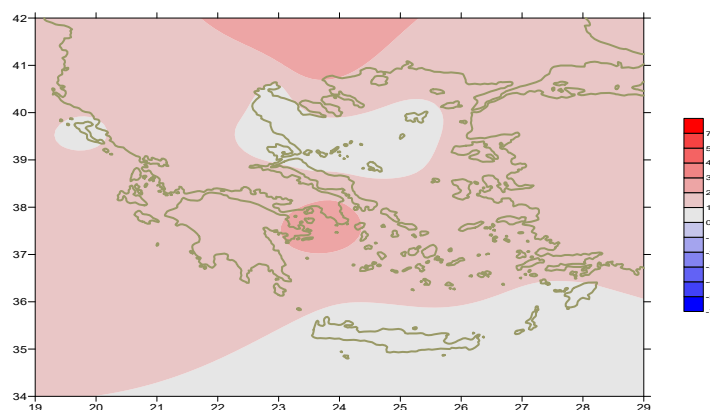
Ενδεικτικά κυμάνθηκαν :

Ελάχιστες:

Στα Βόρεια ηπειρωτικά από -4°C μέχρι 13°C ,
στα κεντρικά ηπειρωτικά από 0°C μέχρι 13°C ,
στα υπόλοιπα τμήματα από 4°C μέχρι 14°C .

Μέγιστες:

Στα Βόρεια ηπειρωτικά από 13°C μέχρι 25°C ,
στα κεντρικά ηπειρωτικά από 15°C μέχρι 23°C ,
στα υπόλοιπα τμήματα από 13°C μέχρι 21°C .



Απόκλιση της μέγιστης Θερμοκρασίας από τις κανονικές τιμές

Τρίτο Δεκαήμερο

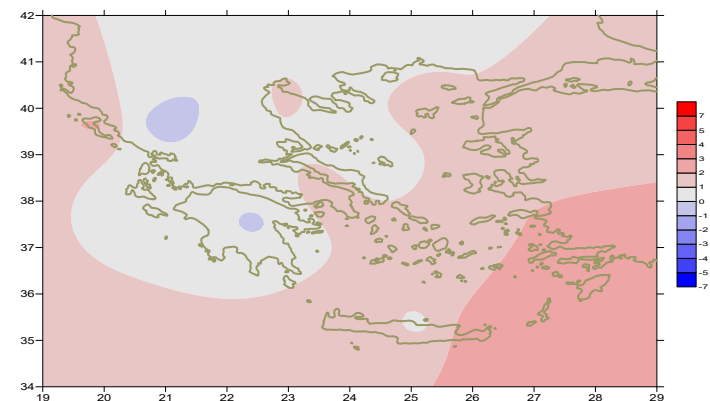
Ενδεικτικά κυμάνθηκαν :

Ελάχιστες:

Στα Βόρεια ηπειρωτικά από 2°C μέχρι 16°C ,
στα κεντρικά ηπειρωτικά από 3°C μέχρι 16°C ,
στα υπόλοιπα τμήματα από 9°C μέχρι 18°C .

Μέγιστες:

Στα Βόρεια ηπειρωτικά από 15°C μέχρι 30°C ,
στα κεντρικά ηπειρωτικά από 20°C μέχρι 31°C ,
στα υπόλοιπα τμήματα από 18°C μέχρι 27°C .



Απόκλιση της ελάχιστης Θερμοκρασίας από τις κανονικές τιμές

Υ ε τ ό ς

Πρώτο δεκαήμερο

Αξιόλογα ποσά υετού στα Βόρεια ηπειρωτικά.
Ξεχωρίζουν οι τιμές:

11mm στα Ιωάννινα (1/4),
13mm στην Κόνιτσα (2/4), 6mm στην Καστοριά, 15mm στα Ιωάννινα,
9mm στην Κόνιτσα (3/4), 7mm στην Καστοριά (4/4),
8mm στην Καβάλα, 8mm στο Δοξάτο, 10mm στις Σέρρες (5/4),
3mm στη Φλώρινα, 4mm στην Κρανέα (7/4),
9mm στην Κόνιτσα, 11mm στην Καστοριά, 13mm στις Σέρρες (10/4).

Δεύτερο δεκαήμερο

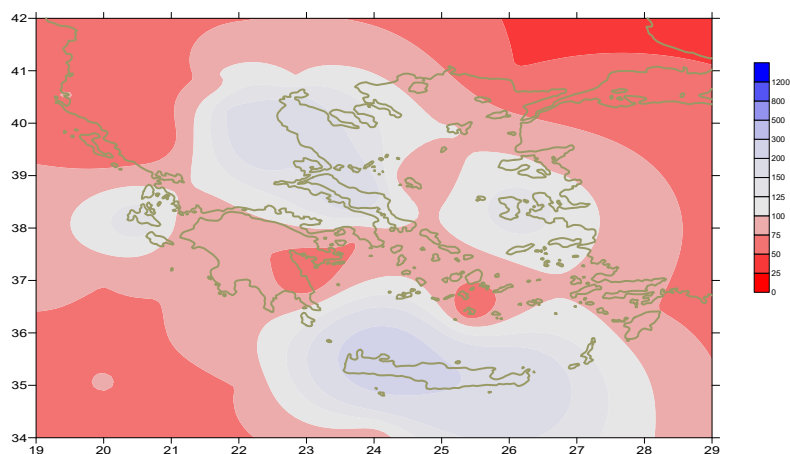
Αξιόλογα ποσά υετού κατά τόπους.
Ξεχωρίζουν οι τιμές:

21mm στην Αλεξανδρούπολη, 25mm στην Ξάνθη, 22mm στην Καβάλα,
12mm στο Δοξάτο, 20mm στην Αγχίαλο, 19mm στην Τιθορέα,
33mm στους Ωρεούς (17/4),
24mm στη Ζάκυνθο, 16mm στο Αργοστόλι, 10mm στην Κέρκυρα,
15mm στην Ανδραβίδα, 14mm στον Αραξο, 25mm στην Καλαμάτα,
12mm στην Κρανέα, 18mm στην Αγχίαλο, 15mm στη Χίο, 14mm στη Σκιάθο,
20mm στην Τρίπολη, 13mm στο Αργος, 45mm στο Λεωνίδιο (18/4),
14mm στη Ρόδο, 10mm στην Τρίπολη (19/4).

Τρίτο δεκαήμερο

Πολύ μικρά ποσά υετού στα Βόρεια.
Ξεχωρίζουν οι τιμές:

4mm στις Σέρρες, 2mm στη Θεσσαλονίκη (30/4).



Απόκλιση μηνιαίου ύψους υετού από τις
κανονικές τιμές (%)

ΠΙΝΑΚΑΣ ΜΗΝΙΑΙΩΝ ΤΙΜΩΝ

ΣΤΑΘΜΟΣ	Γεωγ. Μήκος	Γεωγ. Πλάτος	Tmean	TX	TN	RR	INST
ΣΕΡΡΕΣ	23,53	41,07	15,7	22,7	7,9	36	228
ΦΛΩΡΙΝΑ	21,40	40,78					
ΚΑΣΤΟΡΙΑ	21,27	40,45	12,4	18,2	4,5	44	200
ΤΡΙΚΑΛΑ_ΗΜΑΘΕΙΑΣ	22,55	40,60					
ΘΕΣΣΑΛΟΝΙΚΗ	22,97	40,52	15,2	20	8,5	22	237
ΧΡΥΣΟΥΠΟΛΗ	24,62	40,92	14,3	18,5	8,9	34	240
ΑΛΕΞΑΝΔΡΟΥΠΟΛΗ	25,95	40,85	14,2	18,6	8	29	249
ΚΟΖΑΝΗ	21,83	40,28	12,4	18,3	5,5	26	
ΚΕΡΚΥΡΑ	19,92	39,62	16,2	20,1	11,4	21	228
ΙΩΑΝΝΙΝΑ	20,82	39,70	13,5	19,3	5,6	44	193
ΠΡΕΒΕΖΑ	20,76	38,91	16,2	19,9	11,5	12	
ΤΡΙΚΑΛΑ ΘΕΣΣΑΛΙΑΣ	21,77	39,52					
ΛΑΡΙΣΑ	22,45	39,65	15,1	20,9	7,2	14	223
ΛΗΜΝΟΣ	25,23	39,92	14,7	18	10,5	16	254
ΑΡΤΑ	21,00	39,17					
ΑΓΧΙΑΛΟΣ	22,78	39,21	15,4	19,9	8,6	44	244
ΜΥΤΙΛΗΝΗ	26,60	39,05	17,3	21,1	13,1	12	250
ΒΕΛΟ	22,77	37,97					
ΑΓΡΙΝΙΟ	21,35	38,60					
ΛΑΜΙΑ	22,43	38,87					
ΑΝΔΡΑΒΙΔΑ	21,28	37,92	16	20,6	10	27	235
ΣΚΥΡΟΣ	24,48	38,96	15,2	18,5	11,6	10	250
ΑΡΓΟΣΤΟΛΙ	20,50	38,12	16,3	19,8	11,8	16	242
ΑΡΑΞΟΣ	21,42	38,15	16,3	20,7	10,4	20	251
ΤΑΝΑΓΡΑ	23,57	38,33	16	20,9	8,6	16	277
ΧΙΟΣ	26,13	38,35	16,7	19,9	11,8	19	238
ΠΥΡΓΟΣ	21,42	37,67					
ΤΡΙΠΤΟΛΗ	22,40	37,52	13,2	19	4,8	32	262
ΤΑΤΟΙ	23,78	38,10	16	20,6	9,2	5	
ΕΛΜΗΝΙΚΟ	23,73	37,90	17,4	22,2	13	3	285
ΕΛΕΥΣΙΝΑ	23,55	38,07	17,6	21,8	11,5	8	
ΖΑΚΥΝΘΟΣ	20,88	37,75	16,5	20,6	11,9	28	262
ΣΑΜΟΣ	26,92	37,68	17,2	20,9	12,7		
ΑΡΓΟΣ	22,75	37,63					
ΚΑΛΑΜΑΤΑ	22,02	37,07	16,6	21,7	9,6	32	276
ΝΑΞΟΣ	25,37	37,10					
ΜΕΘΩΝΗ	21,70	36,82					
ΜΗΛΟΣ	24,43	36,73					
ΣΠΑΤΑ	23,95	37,95	16,4	20,6	10,1	3	
ΚΩΣ	27,08	36,80	17,5	20,9	14,5	2	
ΚΥΘΗΡΑ	22,98	36,15					
ΣΑΝΤΟΡΙΝΗ	25,41	36,41	17	19,5	13,8	8	227
ΣΟΥΔΑ	24,12	35,55	16,8	20,6	12,6	3	260
ΡΟΔΟΣ	28,08	36,40	18,3	21,2	14,9	14	283
ΜΥΚΟΝΟΣ	25,35	37,43	16,8	20	14,4		
ΗΡΑΚΛΕΙΟ	25,18	35,33	17,4	20,9	12,8		274
ΙΕΡΑΠΕΤΡΑ	25,73	35,02					
ΣΗΤΕΙΑ	26,10	35,21	17,2	21,1	15,4	0	225
ΡΕΘΥΜΝΟ	24,50	35,36					
ΤΥΜΠΑΚΙ	24,76	35,06					
ΚΑΣΤΕΛΛΙ	25,33	35,18	16	21,1	10,1	0	254
ΚΑΡΠΑΘΟΣ	27,15	35,42	17,6	20,1	15,5	0	
ΠΑΡΟΣ	25,13	37,02	16,7	20,2	13,1	0	245
ΣΥΡΟΣ	24,95	37,42	16,5	19,8	13,8	1	249
ΙΚΑΡΙΑ	26,35	37,68					

13,920,46,83120211,417,53,6382091418,27,9292221316,57,65820612,716,36,42320711,4174,34
315,219,2102723412,417,94,94720515,819,610,31213,619,35,82521813,616,79,11921414,118,2
7,32322416,319,512,84322015,720,68,61125914,41711,32221216,119,511,2325615,719,79,5132
5214,519,272622015,918,611,4262181217,44,11723216,721,311,91424816,420,510,62015,819,3
119232

ΠΙΝΑΚΑΣ ΑΠΟΚΛΙΣΕΩΝ ΑΠΟ ΚΑΝΟΝΙΚΕΣ ΤΙΜΕΣ

ΣΤΑΘΜΟΣ	απόκλιση T μέσης (I)	% κλάσμα υετού (II)
ΣΕΡΡΕΣ	1,4	101
ΦΛΩΡΙΝΑ		
ΘΕΣΣΑΛΟΝΙΚΗ	1	61
ΑΛΕΞΑΝΔΡΟΥΠΟΛΗ	1	73
ΚΟΖΑΝΗ	0,5	65
ΚΕΡΚΥΡΑ	1,1	34
ΙΩΑΝΝΙΝΑ	0,9	58
ΛΑΡΙΣΑ	1,1	48
ΛΗΜΝΟΣ	0,9	50
ΑΓΧΙΑΛΟΣ	1,2	128
ΜΥΤΙΛΗΝΗ	1,5	26
ΑΓΡΙΝΙΟ		
ΣΚΥΡΟΣ	0	46
ΑΡΓΟΣΤΟΛΙ	0,9	27
ΑΡΑΞΟΣ	0,9	48
ΧΙΟΣ	1,4	46
ΕΛΛΗΝΙΚΟ	1,4	12
ΖΑΚΥΝΘΟΣ	1	55
ΣΑΜΟΣ	1,1	-
ΚΑΛΑΜΑΤΑ	1,2	67
ΝΑΞΟΣ		
ΜΕΘΩΝΗ		
ΣΑΝΤΟΡΙΝΗ	1,4	42
ΣΟΥΔΑ	1	9
ΡΟΔΟΣ	1,6	58
ΗΡΑΚΛΕΙΟ	0,8	-
ΣΗΤΕΙΑ	0,4	-

(I) απόκλιση μέσης τιμής θερμοκρασίας από κανονική
 (II) απόκλιση μηνιαίου ύψους υετού από κανονική τιμή %

Απρίλιος 2022

Γενική Περιγραφή Μήνα

Τα ποσά υετού που σημειώθηκαν ήταν χαμηλότερα από τα κανονικά επίπεδα στο μεγαλύτερο μέρος της χώρας και μόνο στα Βόρεια ήταν κοντά σε αυτά. Η μέση θερμοκρασία κυμάνθηκε γενικά πάνω από τις κανονικές τιμές.

Κλιματικές Παράμετροι :

- ❖ **Κανονικές Τιμές :** κανονικές τιμές για τις διάφορες παραμέτρους (θερμοκρασία, υετό κ.λπ.) ορίζονται οι τιμές που υπολογίζονται ως μέσες τιμές της παραμέτρου για 30 χρόνια. Αυτές οι κανονικές τιμές χρησιμοποιούνται σαν βάση αναφοράς και αντιπροσωπεύουν τη μέση κατάσταση. Είναι δυνατόν να ορισθούν σε επίπεδα δεκαήμερου, μήνα, εποχής ή και έτους και επιτρέπουν τη σύγκριση της τάσης ενός δεκαήμερου, ενός μήνα ή ενός έτους ως: δεκαήμερο πολύ βροχερό, χειμώνας ήπιος, μήνας Αύγουστος δροσερός, έτος ελλειμματικό σε υετό κ.λπ.

Μονάδες Μέτρησης :

- ❖ **Υετός**
1 mm = 1 litre/m²

Υπόμνημα Πίνακα :

- Tmean : Μέση Θερμοκρασία
- TN : Ελάχιστη Θερμοκρασία
- TX : Μέγιστη Θερμοκρασία
- RR : Ύψος Υετού (mm)
- INST : Διάρκεια Ηλιοφάνειας (ώρες)

Ώρες UTC (Universal Time Coordinates) στην Ελλάδα :

- ❖ Χειμώνας : ώρα UTC = τοπική ώρα - 2
- ❖ Καλοκαίρι : ώρα UTC = τοπική ώρα - 3

© ΕΘΝΙΚΗ ΜΕΤΕΩΡΟΛΟΓΙΚΗ ΥΠΗΡΕΣΙΑ
Απαγορεύεται η αναπαραγωγή χωρίς έγγραφη άδεια
Ελ.Βενιζέλου 14, Τ.Κ 16777
Ελληνικό, Αθήνα