



Κλιματικό Δελτίο

Ιούνιος 2018

 **Μέγιστη
Θερμοκρασία**

 **Ελάχιστη
Θερμοκρασία**

 **Μέση
Θερμοκρασία**

 **Υετός**

 **Ηλιοφάνεια**

Ο Ιούνιος χαρακτηρίστηκε από έλλειψη μελτεμιού και υψηλά ποσά υετού κατά διαστήματα από τα μέσα του μήνα μέχρι το τέλος.

Συγκεκριμένα καταγράφηκαν ισχυρές βροχές και έντονες καταιγίδες (ενίοτε με χαλαζόπτωση) που προκάλεσαν προβλήματα κατά τόπους στο Ιόνιο, την κεντρική και βόρεια χώρα ηπειρωτική χώρα, αλλά και στο κεντρικό και βόρειο Αιγαίο.



**ΕΘΝΙΚΗ
ΜΕΤΕΩΡΟΛΟΓΙΚΗ
ΥΠΗΡΕΣΙΑ**

HELLENIC NATIONAL METEOROLOGICAL SERVICE



Θερμοκρασία

Πρώτο Δεκαήμερο

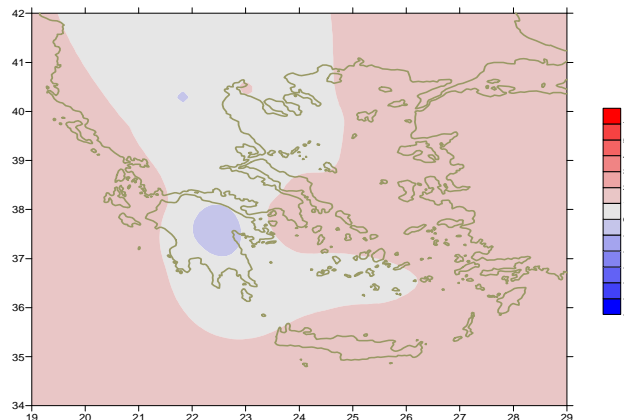
Ενδεικτικά κυμάνθηκαν :

Ελάχιστες:

Στα Βόρεια ηπειρωτικά από 9°C μέχρι 24°C,
στα κεντρικά ηπειρωτικά από 14°C μέχρι 23°C,
στα υπόλοιπα τμήματα από 14°C μέχρι 23°C.

Μέγιστες:

Στα Βόρεια ηπειρωτικά από 26°C μέχρι 34°C,
στα κεντρικά ηπειρωτικά από 28°C μέχρι 37°C,
στα υπόλοιπα τμήματα από 26°C μέχρι 36°C.



Απόκλιση της μέσης Θερμοκρασίας από τις κανονικές τιμές

Δεύτερο Δεκαήμερο

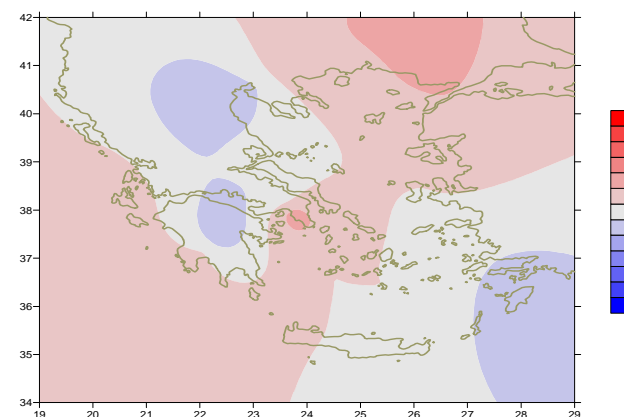
Ενδεικτικά κυμάνθηκαν :

Ελάχιστες:

Στα Βόρεια ηπειρωτικά από 10°C μέχρι 21°C,
στα κεντρικά ηπειρωτικά από 16°C μέχρι 23°C,
στα υπόλοιπα τμήματα από 13°C μέχρι 23°C.

Μέγιστες:

Στα Βόρεια ηπειρωτικά από 23°C μέχρι 35°C,
στα κεντρικά ηπειρωτικά από 23°C μέχρι 34°C,
στα υπόλοιπα τμήματα από 27°C μέχρι 33°C.



Απόκλιση της μέγιστης Θερμοκρασίας από τις κανονικές τιμές

Τρίτο Δεκαήμερο

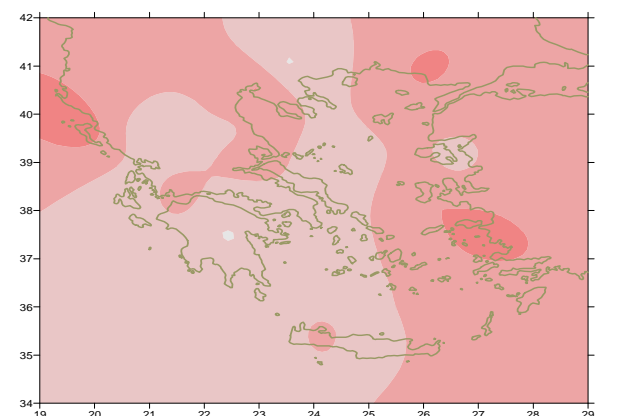
Ενδεικτικά κυμάνθηκαν :

Ελάχιστες:

Στα Βόρεια ηπειρωτικά από 12°C μέχρι 20°C,
στα κεντρικά ηπειρωτικά από 16°C μέχρι 24°C,
στα υπόλοιπα τμήματα από 16°C μέχρι 24°C.

Μέγιστες:

Στα Βόρεια ηπειρωτικά από 17°C μέχρι 35°C,
στα κεντρικά ηπειρωτικά από 20°C μέχρι 34°C,
στα υπόλοιπα τμήματα από 24°C μέχρι 33°C.



Απόκλιση της ελάχιστης Θερμοκρασίας από τις κανονικές τιμές

Υ ε τ ό ς

Πρώτο δεκαήμερο

Κατά τόπους αξιοσημείωτος υετός στην αρχή και στο τέλος της περιόδου.

Ξεχωρίζουν οι τιμές:

8mm στην Έδεσσα, 7mm στην Τρίπολη, 4mm στην Κοζάνη (3/6),
17mm στα Ιωάννινα, 10mm στο Τατόι, 12mm στην Έδεσσα(10/6).

Δεύτερο δεκαήμερο

Αξιοσημείωτος υετός τοπικά το διάστημα 14-19/6.

Ξεχωρίζουν οι τιμές:

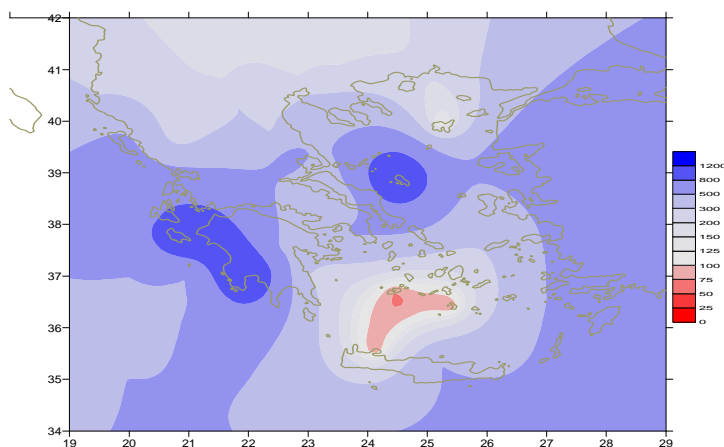
26mm στην Ανδραβίδα, 46mm στον Άραξο (15/6),
25mm στην Κέρκυρα (16/6),
27mm στη Σκύρο, 17mm στο Αργοστόλι, 20mm στη Δεσφίνα,
21mm στην Τρίπολη, 14mm στο Λεωνίδιο(17/6),
52mm στη Σκιάθο, 22mm στη Ρόδο, 13mm στην Καλαμάτα (19/6).

Τρίτο δεκαήμερο

Αξιοσημείωτος υετός τοπικά το διάστημα 25-29/6.

Ξεχωρίζουν οι τιμές:

37mm στην Ανδραβίδα, 22mm στην Κέρκυρα (25/6),
29mm στην Καστοριά, 25mm στη Θεσσαλονίκη, 33mm στη Λάρισα, 72mm στην Αγχίαλο,
37mm στην Ανδραβίδα, 54mm στο Αργοστόλι, 49mm στην Τρίπολη, 45mm στη Ζάκυνθο,
32mm στην Καλαμάτα(26/6),
76mm στη Χρυσούπολη, 22mm στη Θεσσαλονίκη, 61mm στην Αλεξανδρούπολη,
29mm στην Αγχίαλο, 34mm στη Μυτιλήνη, 35mm στη Λαμία, 23mm στη Σκύρο,
29mm στο Αργοστόλι, 23mm στην Τανάγρα, 21mm στη Χίο, 36mm στην Ελευσίνα (27/6),
99mm στη Χρυσούπολη, 34mm στις Σέρρες, 37mm στην Έδεσσα, 26mm στην Καστοριά (28/6).



Απόκλιση μηνιαίου ύψους υετού από τις κανονικές τιμές (%)

ΠΙΝΑΚΑΣ ΜΗΝΙΑΙΩΝ ΤΙΜΩΝ

ΣΤΑΘΜΟΣ	Γεωγ.Μήκος	Γεωγ.Πλάτος	Tmean	TX	TN	RR	INST
ΣΕΡΡΕΣ	23,53	41,07	24,3	31,3	17,2	66	230
ΦΛΩΡΙΝΑ	21,40	40,78					
ΚΑΣΤΟΡΙΑ	21,27	40,45	20,5	26,2	13,8	91	207
ΤΡΙΚΑΛΑ_ΗΜΑΘΕΙΑΣ	22,55	40,60					
ΘΕΣΣΑΛΟΝΙΚΗ	22,97	40,52	25,3	28,9	19,1	79	246
ΧΡΥΣΟΥΠΟΛΗ	24,62	40,92	24,7	28,4	18,6	196	276
ΑΛΕΞΑΝΔΡΟΥΠΟΛΗ	25,95	40,85	24,9	29,2	18	87	280
ΚΟΖΑΝΗ	21,83	40,28	21,2	25,5	14,9	89	
ΚΕΡΚΥΡΑ	19,92	39,62	25,3	28,8	19,8	79	276
ΙΩΑΝΝΙΝΑ	20,82	39,70					
ΠΡΕΒΕΖΑ	20,76	38,91	25,1	29,2	19,6	35	
ΤΡΙΚΑΛΑ ΘΕΣΣΑΛΙΑΣ	21,77	39,52					
ΛΑΡΙΣΑ	22,45	39,65	25,4	30,6	16,8	68	232
ΛΗΜΝΟΣ	25,23	39,92	24,4	28,2	19	14	308
ΑΡΤΑ	21,00	39,17					
ΑΓΧΙΑΛΟΣ	22,78	39,21	25,3	29,3	18,5	139	261
ΜΥΤΙΛΗΝΗ	26,60	39,05	26,5	30,3	20,9	46	350
ΒΕΛΟ	22,77	37,97					
ΑΓΡΙΝΙΟ	21,35	38,60					
ΛΑΜΙΑ	22,43	38,87					
ΑΝΔΡΑΒΙΔΑ	21,28	37,92	24,8	28,7	18,1	133	283
ΣΚΥΡΟΣ	24,48	38,96	24,6	27	20,7	63	222
ΑΡΓΟΣΤΟΛΙ	20,50	38,12	24,7	28,2	19,5	160	326
ΑΡΑΞΟΣ	21,42	38,15	25,2	28,9	18,8	77	272
ΤΑΝΑΓΡΑ	23,57	38,33	26	30,2	17,4	40	290
ΧΙΟΣ	26,13	38,35	25,4	28,5	20,2	41	331
ΠΥΡΓΟΣ	21,42	37,67					
ΤΡΙΠΟΛΗ	22,40	37,52	20,9	26,6	12,8	135	262
ΤΑΤΟΙ	23,78	38,10	25	29,3	17,8	34	
ΕΛΛΗΝΙΚΟ	23,73	37,90	26,7	31	21,5	32	319
ΕΛΕΥΣΙΝΑ	23,55	38,07	26,8	31,1	20,9	63	
ΖΑΚΥΝΘΟΣ	20,88	37,75	25,6	29,2	19,3	80	320
ΣΑΜΟΣ	26,92	37,68	26,3	29,8	21,5	12	
ΑΡΓΟΣ	22,75	37,63					
ΚΑΛΑΜΑΤΑ	22,02	37,07	24,7	30	17,3	80	308
ΝΑΞΟΣ	25,37	37,10					
ΜΕΘΩΝΗ	21,70	36,82					
ΜΗΛΟΣ	24,43	36,73					
ΣΠΑΤΑ	23,95	37,95	25,6	29,5	19,1	29	
ΚΩΣ	27,08	36,80	25,1	28,6	21,2	16	
ΚΥΘΗΡΑ	22,98	36,15					
ΣΑΝΤΟΡΙΝΗ	25,41	36,41					
ΣΟΥΔΑ	24,12	35,55	25,5	29,8	20,6		329
ΡΟΔΟΣ	28,08	36,40	25,7	28	22,7	23	353
ΜΥΚΟΝΟΣ	25,35	37,43	24,8	27,4	21,5	2	
ΗΡΑΚΛΕΙΟ	25,18	35,33	25,6	27,9	20,8	15	346
ΙΕΡΑΠΕΤΡΑ	25,73	35,02					
ΣΗΤΕΙΑ	26,10	35,21					
ΡΕΘΥΜΝΟ	24,50	35,36					
ΤΥΜΠΑΚΙ	24,76	35,06					
ΚΑΣΤΕΛΛΙ	25,33	35,18	24,2	28,7	17,7	15	308
ΚΑΡΠΑΘΟΣ	27,15	35,42	25,1	28	22,1	0	
ΠΑΡΟΣ	25,13	37,02	24,9	28,2	21,1	0	342
ΣΥΡΟΣ	24,95	37,42					
ΙΚΑΡΙΑ	26,35	37,68					

ΠΙΝΑΚΑΣ ΑΠΟΚΛΙΣΕΩΝ ΑΠΟ ΚΑΝΟΝΙΚΕΣ ΤΙΜΕΣ

ΣΤΑΘΜΟΣ	απόκλιση T μέσης (I)	% κλάσμα υετού (II)
ΣΕΡΡΕΣ	0.4	150
ΦΛΩΡΙΝΑ		
ΘΕΣΣΑΛΟΝΙΚΗ	1.1	250
ΑΛΕΞΑΝΔΡΟΥΠΟΛΗ	1.9	319
ΚΟΖΑΝΗ	-0.1	229
ΚΕΡΚΥΡΑ	1.5	552
ΙΩΑΝΝΙΝΑ	1	230
ΛΑΡΙΣΑ	0.5	289
ΛΗΜΝΟΣ	1.1	64
ΑΓΧΙΑΛΟΣ	0.9	659
ΜΥΤΙΛΗΝΗ	1.9	767
ΑΓΡΙΝΙΟ		
ΣΚΥΡΟΣ	0.9	1211
ΑΡΓΟΣ ΤΟΛΙ	1.5	766
ΑΡΑΞΟΣ	1.2	856
ΧΙΟΣ	1.5	268
ΕΛΛΗΝΙΚΟ	1.7	533
ΖΑΚΥΝΘΟΣ	1.5	1100
ΣΑΜΟΣ	1.1	444
ΚΑΛΑΜΑΤΑ	0.6	1230
ΝΑΞΟΣ		
ΜΕΘΩΝΗ		
ΣΑΝΤΟΡΙΝΗ		
ΣΟΥΔΑ	1.1	20
ΡΟΔΟΣ	1	793
ΗΡΑΚΛΕΙΟ	1.3	469
ΣΗΤΕΙΑ		

(I) απόκλιση μέσης τιμής θερμοκρασίας από κανονική
 (II) απόκλιση μηνιαίου ύψους υετού από κανονική τιμή %



Ιούνιος 2018

Γενική Περιγραφή Μήνα

Τα ποσά υετού που σημειώθηκαν ήταν πολύ υψηλότερα από τα κανονικά επίπεδα στην ηπειρωτική χώρα αλλά και στο μεγαλύτερο μέρος του Ιονίου και του κεντρικού και βόρειου Αιγαίου. Η μέση θερμοκρασία ήταν γενικά υψηλότερη από τις κανονικές τιμές στις περισσότερες περιοχές.

Κλιματικό Δελτίο

Κλιματικές Παράμετροι :

- ❖ **Κανονικές Τιμές :** κανονικές τιμές για τις διάφορες παραμέτρους (θερμοκρασία, υετό κ.λπ.) ορίζονται οι τιμές που υπολογίζονται ως μέσες τιμές της παραμέτρου για 30 χρόνια. Αυτές οι κανονικές τιμές χρησιμοποιούνται σαν βάση αναφοράς και αντιπροσωπεύουν τη μέση κατάσταση. Είναι δυνατόν να ορισθούν σε επίπεδα δεκαήμερου, μήνα, εποχής ή και έτους και επιτρέπουν τη σύγκριση της τάσης ενός δεκαήμερου, ενός μήνα ή ενός έτους ως: δεκαήμερο πολύ βροχερό, χειμώνας ήπιος, μήνας Αύγουστος δροσερός, έτος ελλειμματικό σε υετό κ.λπ.

Μονάδες Μέτρησης :

- ❖ **Υετός**
1 mm = 1 litre/m²

Υπόμνημα Πίνακα :

- Tmean : Μέση Θερμοκρασία
- TN : Ελάχιστη Θερμοκρασία
- TX : Μέγιστη Θερμοκρασία
- RR : Ύψος Υετού (mm)
- INST : Διάρκεια Ηλιοφάνειας (ώρες)

Ώρες UTC (Universal Time Coordinates) στην Ελλάδα :

- ❖ Χειμώνας : ώρα UTC = τοπική ώρα - 2
- ❖ Καλοκαίρι : ώρα UTC = τοπική ώρα - 3

© ΕΘΝΙΚΗ ΜΕΤΕΩΡΟΛΟΓΙΚΗ ΥΠΗΡΕΣΙΑ
Απαγορεύεται η αναπαραγωγή χωρίς έγγραφη άδεια
Ελ.Βενιζέλου 14, Τ.Κ 16777
Ελληνικό, Αθήνα